





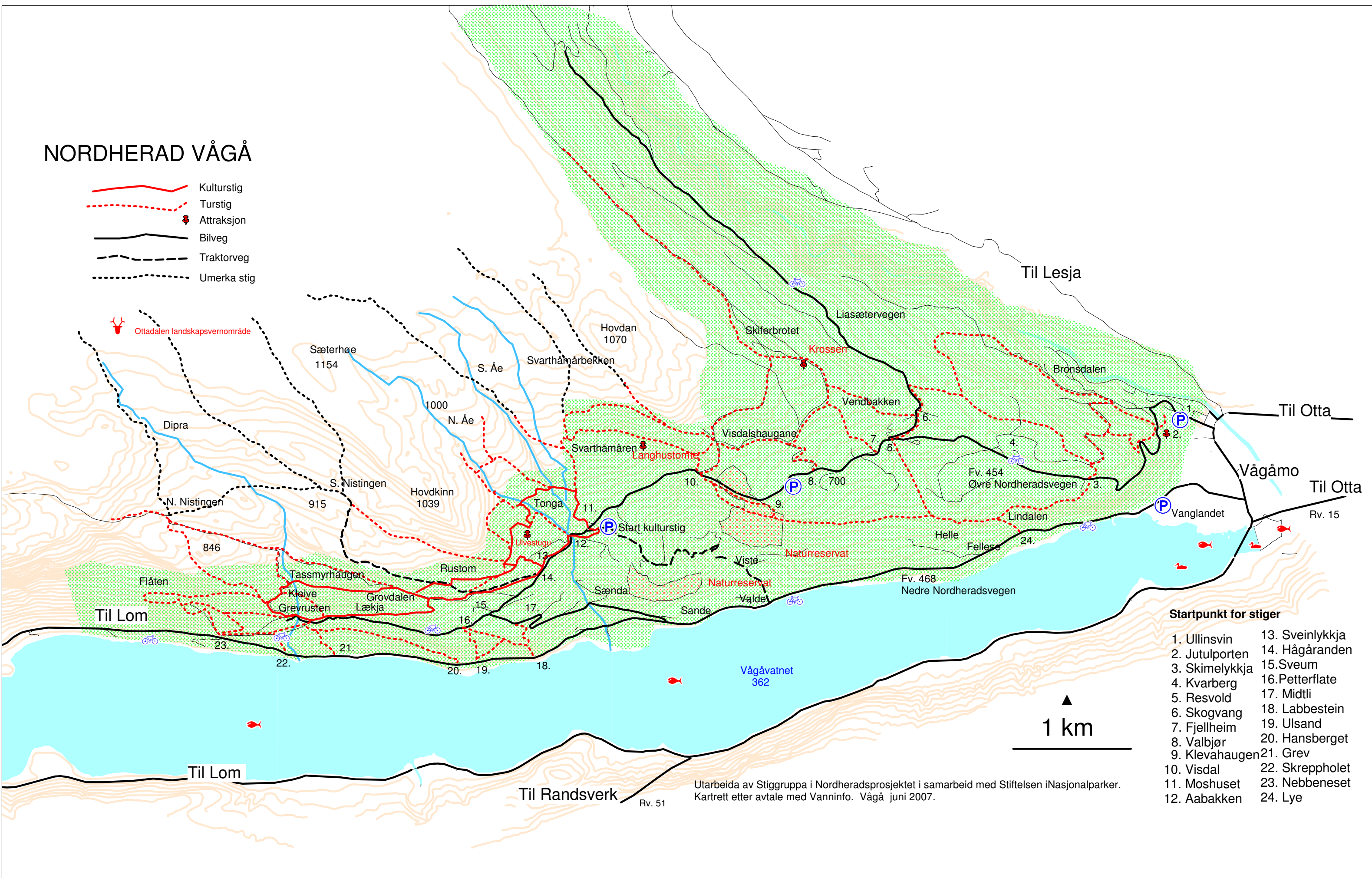


# NORDHERAD VÅGÅ

-  Kulturstig
-  Turstig
-  Attraksjon
-  Bilveg
-  Traktorveg
-  Umerka stig

 Ottadalen landskapsvernområde



- Startpunkt for stiger**
- |                |                 |
|----------------|-----------------|
| 1. Ullinsvin   | 13. Sveinlykkja |
| 2. Jutulporten | 14. Hågåranden  |
| 3. Skimelykkja | 15. Sveum       |
| 4. Kvarberg    | 16. Petterflate |
| 5. Resvold     | 17. Midtli      |
| 6. Skogvang    | 18. Labbestein  |
| 7. Fjellheim   | 19. Ulsand      |
| 8. Valbjør     | 20. Hansberget  |
| 9. Klevahaugen | 21. Grev        |
| 10. Visdal     | 22. Skreppholet |
| 11. Moshuset   | 23. Nebbeneset  |
| 12. Aabakken   | 24. Lye         |

▲  
1 km

Utarbeida av Stiggruppa i Nordheradsprosjektet i samarbeid med Stiftelsen i Nasjonalparker. Kartrett etter avtale med Vanninfo. Vågå juni 2007.